



Rijkswaterstaat
Ministerie van Infrastructuur en Waterstaat

Genieten van het Haringvliet

Wat zijn de regels?

 NL

 UK

 DU

 FR

Water. Wegen. Werken. Rijkswaterstaat.




Het Haringvliet is een bijzonder natuurgebied met veel recreatiemogelijkheden. U kunt er wandelen, fietsen, vissen en varen. Niet ieder gebied is toegankelijk. Afgesloten gebieden geven extra bescherming aan kwetsbare dieren en hun leefomgeving.

Op de drooggevallen slikken, oude schorren en in ondiepe delen, scharrelen vaak wel duizenden vogels rond, op zoek naar kleine schelpdieren, insecten, vlokreeften en wormen. Eenden, ganzen, steltlopers en weidevogels eten, ruien en broeden hier en rusten uit. Het Haringvliet is een belangrijk broedgebied voor kustbroedvogels zoals de kluut en de grote stern en voor moerasbroedvogels waaronder de bruine kiekendief en de rietzanger. Samen met het

Krammer-Volkerak, vormt het Haringvliet het belangrijkste broedgebied in Nederland voor de zwartkopmeeuw. Het water is ook belangrijk voor trekvisserij, zoals elft, fint, rivierprik, zeeprink en zalm.

Afgesloten gebieden zorgen voor rust

Vogels die worden verstoord, vinden niet voldoende voedsel en rust om weer op kracht te komen na hun reis uit het zuiden. Ook bestaat de kans dat ze hun eieren in de steek laten. De toegang tot de beschermde gebieden is het hele jaar verboden, op grond van artikel 2.5, lid 3 Wet natuurbescherming. Wandelen is in sommige gebieden wel toegestaan, op de wandelpaden. Borden en boeien geven aan waar u wel en niet mag komen. Drones zijn niet toegestaan.



Van zeearend tot zwartkopmeeuw; er is veel moois te zien in het Haringvliet. Mens én dier kunnen van de natuur genieten, zolang de regels worden gevolgd. Borden en boeien geven ter plaatse aan waar u wel en niet mag komen.

Zeven spelregels voor het Haringvliet



Vaar en vis alleen op de plekken waar dit mag. Dit staat aangegeven op de kaart en is ter plaatse aangegeven met boeien en borden.



Vaart u met een snel voertuig? Houd uw snelheid goed in de gaten. Op de kaart staat aangegeven welke snelheid waar is toegestaan. Denk ook aan uw vaarbewijs en het Binnenvaart Politie Reglement (BPR).



Wanneer u gaat vissen moet u altijd de VISpas bij u hebben. Deze bestelt u op www.vispas.nl of via uw hengelsportvereniging. Houd u aan de wetgeving die hierbij geldt.



Neem afval altijd mee naar huis. Zo zorgt u ervoor dat de natuur schoon blijft.



Houd het volume van muziek laag.

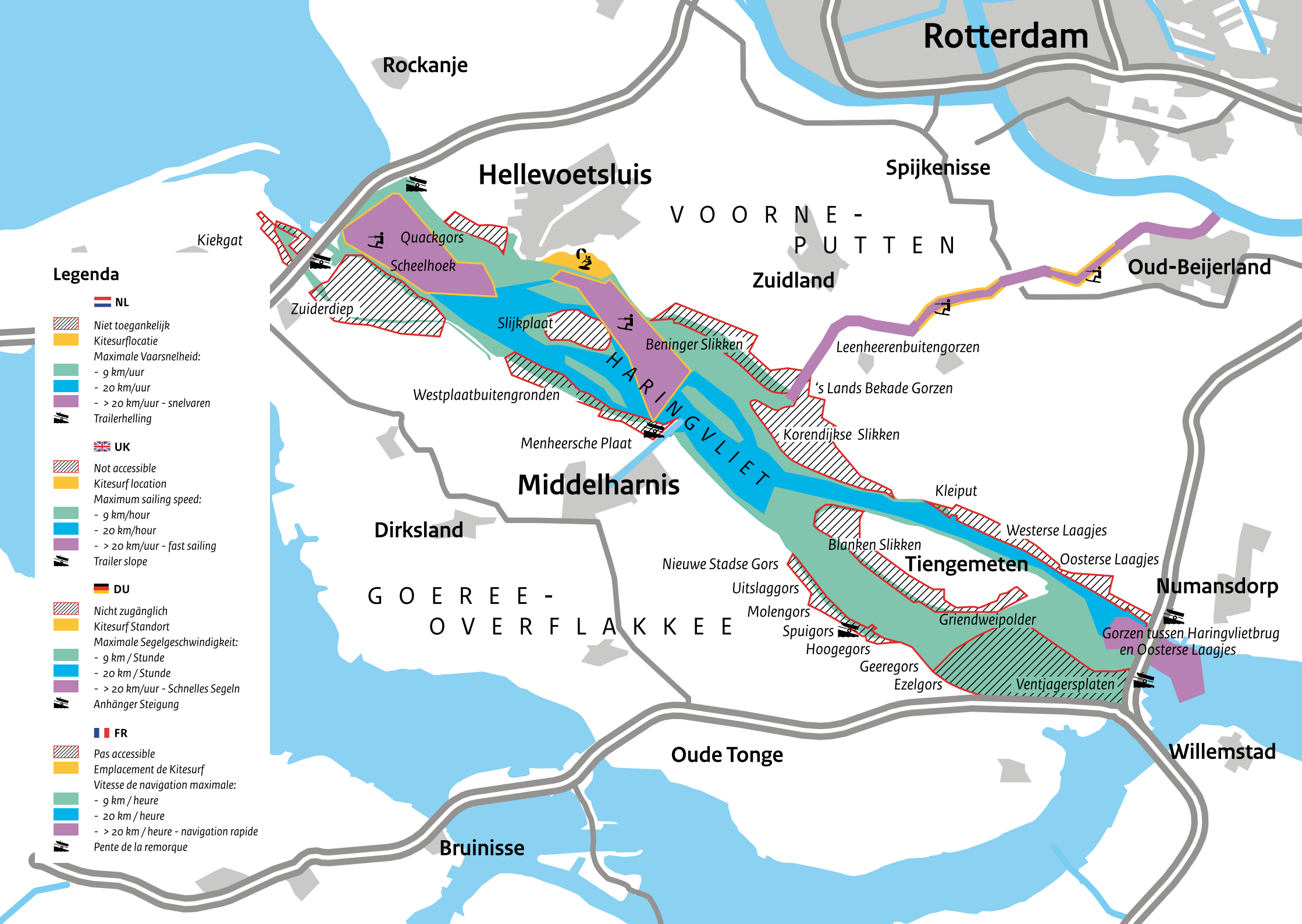


Samen beschermen we de natuur in Nederland. Wees in elk natuurgebied bewust van wat wel en niet mag en spreek anderen aan als ze regels overtreden.

















Kitesurfen is verboden, behalve bij locatie Hellevoetsluis. Blijf binnen het aangewezen gebied.








Handhavers van natuurbeherende organisaties, politie, Omgevingsdienst Zuid-Holland Zuid en Sportvisserij Zuidwest Nederland controleren dagelijks in de natuurgebieden. Bij overtredingen volgen boetes. Dit is gemakkelijk te voorkomen als u zich aan de regels houdt.










Legenda

-  **NL**
-  Niet toegankelijk
-  Kitesurflocatie
- Maximale Vaarsnelheid:
-  - 9 km/uur
-  - 20 km/uur
-  - > 20 km/uur - snelvaren
-  Trailerhelling

-  **UK**
-  Not accessible
-  Kitesurf location
- Maximum sailing speed:
-  - 9 km/hour
-  - 20 km/hour
-  - > 20 km/uur - fast sailing
-  Trailer slope

-  **DU**
-  Nicht zugänglich
-  Kitesurf Standort
- Maximale Segelgeschwindigkeit:
-  - 9 km / Stunde
-  - 20 km / Stunde
-  - > 20 km/uur - Schnelles Segeln
-  Anhänger Steigung

-  **FR**
-  Pas accessible
-  Emplacement de Kitesurf
- Vitesse de navigation maximale:
-  - 9 km / heure
-  - 20 km / heure
-  - > 20 km / heure - navigation rapide
-  Pente de la remorque

Rotterdam

Rockanje

Hellevoetsluis

Spijkenisse

VOORNE-
PUTTEN

Kiekgat

Quackgors

Scheelhoek

Zuidland

Oud-Beijerland

Zuiderdiep

Slijkplaat

Beninger Slikken

Leenheerenbuitengorzen

Westplaatbuitengronden

's Lands Bekade Gorzen

Menheersche Plaat

Korendijkse Slikken

Middelharnis

HARINGVLIET

Kleiput

Dirksland

Westerse Laagjes

Blanken Slikken

Oosterse Laagjes

GOEREE-
OVERFLAKKEE

Nieuwe Stadse Gors

Tiengemeten

Numansdorp

Uitslaggors

Molengors

Spuigors

Hoogegors

Geeregors

Ezelgors

Griendweipolder

Gorzen tussen Haringvlietbrug en Oosterse Laagjes

Ventjagersplaten

Oude Tonge

Willemstad

Bruinisse

Natura 2000

Het Haringvliet is een Natura 2000-gebied. Natura 2000 is een netwerk van beschermde natuurgebieden in Europa. Kijk voor meer informatie op www.rwsnaturaz000.nl.



Deze folder kwam tot stand dankzij:

Rijkswaterstaat Zee en Delta |
Omgevingsdienst Zuid-Holland Zuid |
Sportvisserij Zuidwest Nederland |
Staatsbosbeheer | Natuurmonumenten
Fotografie: Bas de Bruin,
André de la Sencerie

Dit is een uitgave van

Rijkswaterstaat

0800 - 8002

juni 2018 | ZD0618ZB016