



IJsselmeer

ECO-1.2 Habitats




Ligging van ondiepe zones en permanent boven water gelegen gebieden

Legenda

N2000-grens IJsselmeer



Zonering

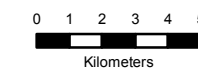
-  tot 70 cm diep (winterpeil)
-  tot 70 cm diep (zomerpeil)
-  permanent boven water gelegen gebied

winterpeil: 40 cm -NAP
 zomerpeil: 20 cm -NAP
 bron: Rijkswaterstaat



Referentie: N2000_0322

RWS WD, 13-02-2009



schaal 1:230.000



Ministerie van Verkeer en Waterstaat
 Directoraat-Generaal Rijkswaterstaat
 Waterdienst

topografische achtergrond © Topografische Dienst Kadaster