



Welkom bij de informatiebijeenkomst

Natura 2000-beheerplannen
Waddenzee en Noordzeekustzone



Opzet presentatie

1. Inleiding
2. Beheerplan Waddenzee
3. Beheerplan Noordzeekustzone
4. Informatie inspraaktraject
5. Ruimte voor vragen

Vervolg informatiemarkt





Doel en kern beheerplannen

Primair

Instandhouden of bereiken natuurdoelen (behoud of verbetering) uit Aanwijzingsbesluit

Kern inhoud beheerplan

1. Uitwerking natuurdoelen
2. Toetsing effecten huidige activiteiten
3. Maatregelen om natuurdoelen te bereiken

Regulering bestaande activiteiten

Vergunningplicht Nb-wet deels in beheerplan vrijgesteld onder voorwaarden (*deregulering*)



Terugblik proces

Processtap	Tijdlijn
Openbare startbijeenkomst	Januari 2008
Definitieve Aanwijzingsbesluiten (EZ)	Februari 2009
Contacten Consultatiegroep, gemeenten, terreinbeheerders	Tot 2013
Regelmatige afstemming met Klankbordgroep en beheerplannen Waddeneilanden	Tot maart 2014
Instemming Stuurgroep met plannen incl. budget maatregelen	Juni 2014
Goedgekeurd door zes bevoegde instanties	9 december 2015



Beheerplan Waddenzee 2016-2022





Vier prioriteiten natuurdoelen Waddenzee

Kwaliteit zeebodem (sublitoraal)

Meerjarige mosselbanken, bodemleven

Kwaliteit vegetatie vastelandskwelders

Diversiteit

Broedvogels sterns en plevieren

Broedlocaties predatievrij (vos) en rust

Trekvisseren

Migratie zoet ↔ zout



Herstel en bescherming natuur Waddenzee





Zeebodem (geulen en permanent water)

Mosselzaadvisserij

Vergunningen in lijn met Mosselconvenant + Evaluatie 2014

- Afbouw visserij vanaf bodem; gefaseerd sluiten visgebieden

Garnalenvisserij

Vergunningen in lijn met Convenant VisWad

- Reductie bijvangst en ontzien bodemleven
- Door technische maatregelen en sluiting ecologisch meest waardevolle gebieden

Baggerwerken vaarwegen en havens

- Streven naar minimalisatie omvang (en effecten) baggeren en verspreiden



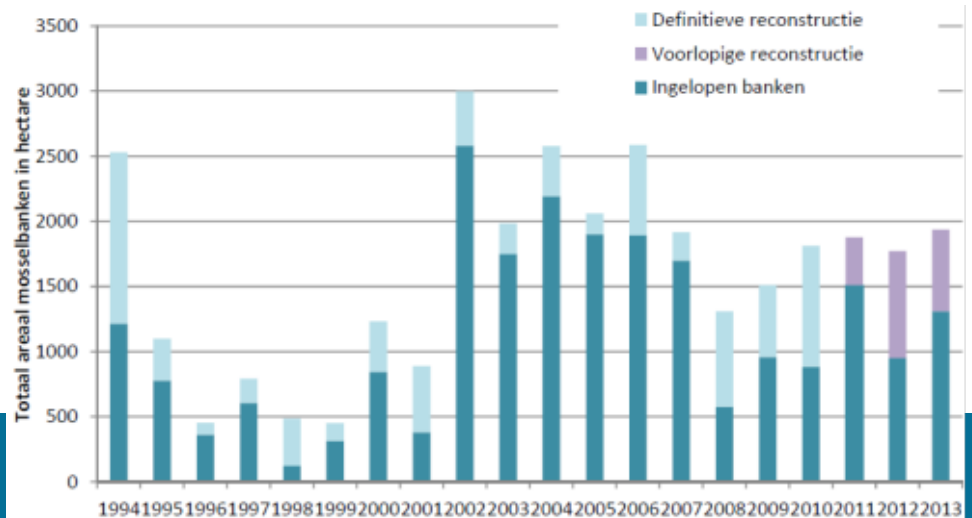


Zeebodem (zand- en slikplaten)

Bodemroerende activiteiten op wadplaten relatief beperkt: handkokkelvisserij (Akkoord 2011) en mechanische pierenwinning

Beheermaatregelen

- Voortzetting stimulering groei zeegras, door uitzaai (o.a. KRW)
- Geen bodemberoering in/rond mosselbanken en zeegrasvelden





Vegetatie vastelandskwelders

- Tegengaan overmatige verruiging vegetatie d.m.v. gevarieerde begrazing
- Vegetatiebeheer mede gericht op bescherming broedvogels
- Streven naar 'natuurlijke' ontwatering
- Benutten kansen voor verjongen kwelders (op termijn) door lokale ontgraving





Broedlocaties sterns en plevieren

Herstelmaatregelen per locatie:

Griend

- Stoppen kustafslag Griend
- Herstel broedplekken sterns door terugdringen verruiging

Groninger Noordoost Kust

- Aanleg / inrichting broedlocaties sterns Delfzijl-Eemshaven
- Herinrichting polder Breebaart (o.a. kluut)

Omgeving Afsluitdijk

- Plan 'Vogelsand' leidam Den Oever
- Aanleg broedlocatie in combinatie met Vismigratierivier





Maatregelen vismigratie

Opheffen grootste barrières
trekroutes zeeprik, rivierprik, fint

- Visvriendelijk spuibeheer
sluizen Afsluitdijk
- Project 'Vismigratierivier'
bij Kornwerderzand
- Onderzoek vismigratie
sluizen Lauwersoog



Voorwaarden activiteiten in beheerplan Waddenzee

Voorbeelden van 'Nb-wet vergunningplichtige' activiteiten, onder voorwaarden vrijgesteld in beheerplan:

- Vaste vistuigenvisserij
- Robbentochten
- Kitesurfen
- Demonstratievisserij
- Onderhoudsbaggerwerk
- Onderhoud constructies, oevers, enz.





Enkele voorwaarden/gedragsregels recreatie

Wadlopen

- Geschikte vertrek- en aanlandlocaties
- Jaarlijkse registratie door organisatoren

Kitesurflocaties

- Regeling openstelling van zeven locaties

Robbentochten

- Niet stilliggen rondvaartschip binnen 100 meter van rustplek
- Jaarlijkse registratie door exploitanten





Waterrecreatie algemeen

Gebieden met toegangsbeperkingen
(art. 20 Nb-wet)

Erecode voor Wadliefhebbers: gedragsregels

Doel en maatregelen Actieplan Vaarrecreatie:


- Verbeteren balans tussen vaarrecreatie en natuur
- Focus op voorlichting en geleiding recreanten, voor recreatie op een *passende* manier
- Leveren maatwerk / flexibiliteit op 'hotspots' (d.m.v. pilots)



Beheerplan Noordzeekustzone 2016-2022













Opzet presentatie

1. Prioriteit natuurdoelen
2. Maatregelen
3. Vervolg



Drie prioriteiten natuurdoelen Noordzeekustzone

Zeebodem

Kwaliteit bodemleven,
kraamkamer jonge vis

Bruinvissen

Kwaliteit leefgebied

Broedvogels

Rust broedzones



Herstel en bescherming natuur Noordzeekustzone



Legenda

De kaart geeft globaal de ligging aan van de belangrijkste plekken voor herstel en bescherming van:



De gehele kustzee, als opgroeigebied van jonge vis en foerageergebied van bruinvissen en zeehonden.



Het bodemleven, schelpdierbanken en leefgebieden van vis en zee-eenden.



Zandplaten, als rust- en voortplantingsgebied van grijze zeehonden.



Embryonale duinen, strandvlaktes en zandplaten, als broedgebied van strandplevier, bontbekplevier en dwergsterren.



Noordzeekustzone



Activiteiten op strandvlaktes en platen



Maatregelen

- Afzetten broedgebieden plevieren en sterns
- Strandrijden en routes ecotoerisme buiten kwetsbare zones
- Zonering kitesurfen Razende Bol





Staadwantsvisserij

Maatregelen



Tong- en kabeljauwvisserij:

- Reductie netlengtes
- Pingers (winter)

Zeebaars- en hardervisserij:

- Monitoring en registratie (pilot, ook in Waddenzee)

*Evaluatie n.a.v. Bruinvis-
beschermingsplan.*



Kustsuppleties



Maatregelen

- Ontzien schelpdierbanken, (embryonale) duinen en duinvalleien
- Ontzien broedlocaties vogels en rustgebieden zeehonden
- Monitoring en onderzoek (techniek, uitvoeringswijze)





Bodemberoerende visserij

Maatregelen



- Verduurzaming sector (Vibeg-akkoord)
- Ontzien bodemleven, vermindering bijvangst
- Zoneren gesloten gebieden
- Stapsgewijze aanpak, o.g.v. monitoring en onderzoek





Gedragsregels en bepalingen beheerplan

1. Algemene gedragsregels (Erecode Wadliefhebbers)
2. Specifieke (gedrags)regels, zoals voor:
 - Robbentochten
 - Recreatieve staandwantvisserij
 - Beheer en onderhoud oevers
 - Vlieghoogte
3. Zonerings en bepalingen stranden (o.a. terreinbeheerders, APV)





Vervolgstappen beheerplannen (2016)

- Inspraak januari-februari 2016 (zie ook Zienswijzer)
- Verwerking zienswijzen
- Opstelling Nota van Antwoord
- Vaststelling en publicatie definitieve beheerplannen



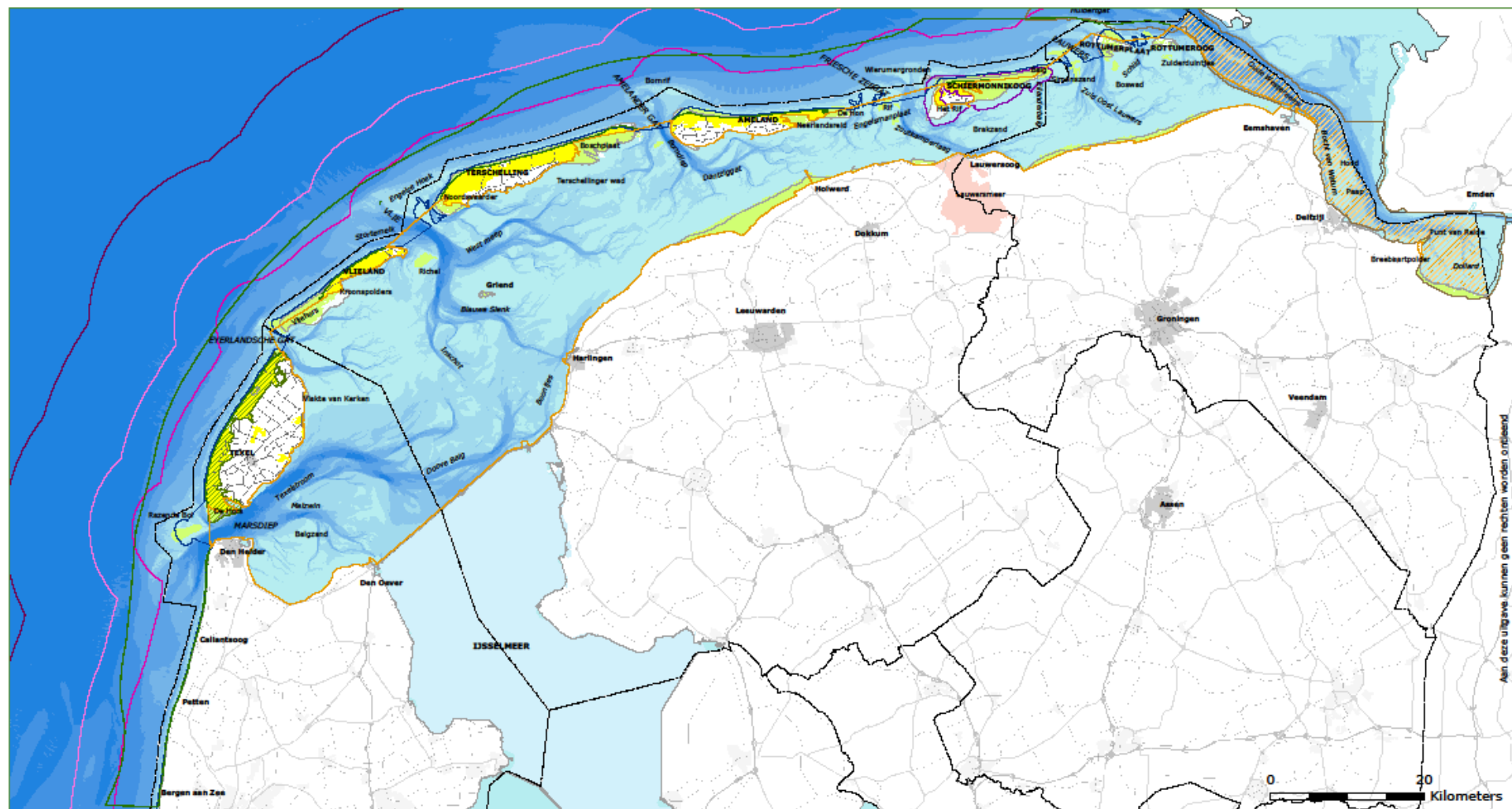


Vragen?





Reservesheets



Aan deze uitgaaf kunnen geen rechten worden ontleend

Natura 2000-gebieden en grenzen

Natura 2000 Noordzeekustzone

Natura 2000-gebied

- Waddenzee
- Eems-Dollard Vogelrichtlijn
- Noordzeekustzone
- Waddeneilanden
- IJsselmeer
- Lauwersmeer

Grenzen

- Provinciegrenzen
- Verdragsgebied Eems-Dollard
- 0 m LAT
- 3 mijlsgrens
- 6 mijlsgrens
- 12 mijlsgrens

Nationaal Park

- Schiermonnikoog
- Texel

Diepte in meter

- 1 - 1
- 2 - -3
- 4 - -5
- 6 - -10
- 11 - -15
- 16 - -20
- <-21
- Kwelders, hooggelegen zandvlaktes en platen binnen Natura 2000

Kaart Nr. 1

behorende bij het ontwerp beheerplan van het Natura 2000-gebied Noordzeekustzone



28 november 2014

Bronnen: © Dienst voor het kadaster en de openbare registers, Apeldoorn

Kaartnummer: DLG2014EE-1114-DLG





Recreatieve staandwantvisserij



Maatregelen

- Beheersen omvang (stand still)
- Registratie, monitoring, inspectie
- Evaluatie na drie jaar



Voorbeeld robbentochten

Samenvatting voorwaarden:

- Rustende zeehonden niet verstoren
- Rustig naderen en niet stilliggen rondvaartschip binnen 100m van rustplek
- Jaarlijkse registratie robbentochten door exploitanten
- Verbod in gesloten gebieden (art. 20 Nb-wet)

